











Az ISZINIK 100 Teljesítménytúra útvonala, táv- és szintadatai

Pont neve	Ellenőrzőpont nyitvatartása	Táv eddig (km)*	Szint a pontig (m)*	Jelzés tovább	
Szárliget, Általános Iskola		0,00		szalag	
Szárliget, vasútállomás		0,53	4		
Nagyegyháza, M1 aluljáró		2,70	59		
Kisegyháza, Kettes-tó		5,24	35		
Somlyóvár, kulcsosház		11,26	233		
Tornyópuszta, elágazás		14,60	50		
Bodza-völgy M1 felőli vége		17,36	25		
Koldusszállás		19,68	58		
Vértestolnai műút		25,34	163		
Bányahegy		30,82	190		
Gerecse Üdülő		35,28	122		
Pusztamarót		37,79	14		
Bajóti műút (Bika-völgy)		42,20	77		
Péliföldszentkereszt, templom		45,80	126		
Gyertyános nyerge		47,52	97		 szalag
Mogyorósbánya, Kakukk vendéglő		48,48	3		
Kőszikla		50,08	130		
Tokodi pincék		51,07	2		
Hegyeskő		53,35	170		
Horgásztó		55,31	19		
Nagy-Gete		56,97	300		
Belányi-telep		60,48	17	 szalag	
Dorog, Molnár söröző		62,25	5		
Kesztölc, söröző		66,79	77		
Kétágú-hegy nyerge		68,68	172		
Pilis-nyereg		73,16	236		
P+, Z elágazás		74,75	124		
Szerpentin, első kanyar		78,03	76		
Pilisszentkereszt műút		81,68	3		
Hosszú-hegy		84,62	108		
Szent-kúti elágazás		87,33	3		
Csobánkai műút		89,17	7		
Kevély-nyereg		91,89	186		
Nagy-Kevély		92,67	108		
Ürömi műút		96,20	13		
Csillaghegy, HÉV		99,37	19		
		99,37	3031		

*GPS-adatok alapján számolva – a táv vetületi hossz, a szint a szintemelkedés

Az ISZINIK 100 Teljesítménytúra útvonalmetszete

